"ZŘÍZENÍ VÝHYBNY BARTOUŠOV"
KOORDINAČNÍ SITUACE STAVBY KÚ KOPIDLNO
M 1:1000

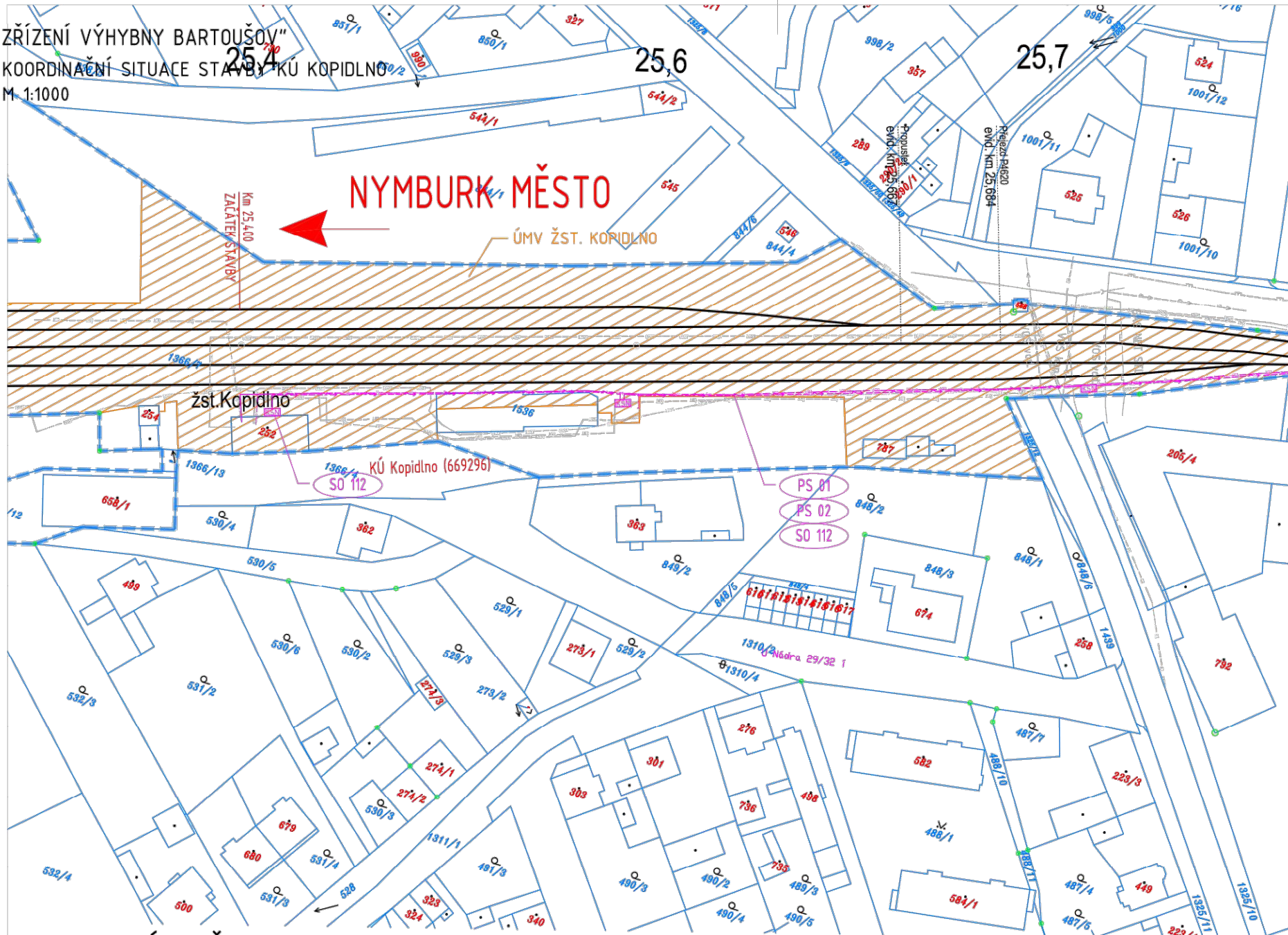
25,4
25,6
25,7
NYMBURK MĚSTO
Km 25,400
ZAČÁTEK STAVBY
ÚMV ŽST. KOPIDLNO
Propustek
evid. km 25,667
Přejezd P4620
evid. km 25,684
žst.Kopidlno
KÚ Kopidlno (669296)
SO 112
PS 01
PS 02
SO 112
Nádrz 29/32
851/1
850/1
327
990
544/2
544/1
998/2
357
289
290/2
290/1
998/5
524
1001/12
1001/11
525
526
1001/10
545
546
844/6
844/4
1366/4
1366/13
1366/4
254
252
1536
767
205/4
658/1
530/4
362
363
848/2
849/2
848/1
848/3
674
848/6
530/5
499
529/1
273/1
529/2
1310/2
1310/4
1439
258
792
530/6
530/2
529/3
531/2
532/3
274/3
273/2
487/7
276
301
303
582
223/3
274/1
274/2
530/3
679
680
736
498
488/1
488/10
1311/1
491/3
735
489/3
490/3
490/2
531/4
531/3
528
323
324
340
490/4
490/5
584/1
487/4
449
487/5
223/4
1325/11
1325/10
532/4
500

LEGENDA ÚMV ŽST. KOPIDLNO

ÚMV ŽST. – ŘEŠÍ PŘEVOD POZEMKŮ MEZI ČD a.s. a SŽDC s.o.

▨ ÚMV ŽST. KOPIDLNO – STÁVAJÍCÍ A BUDOUCÍ POZEMKY SŽDC s.o., PLATNÉ K 03/2018

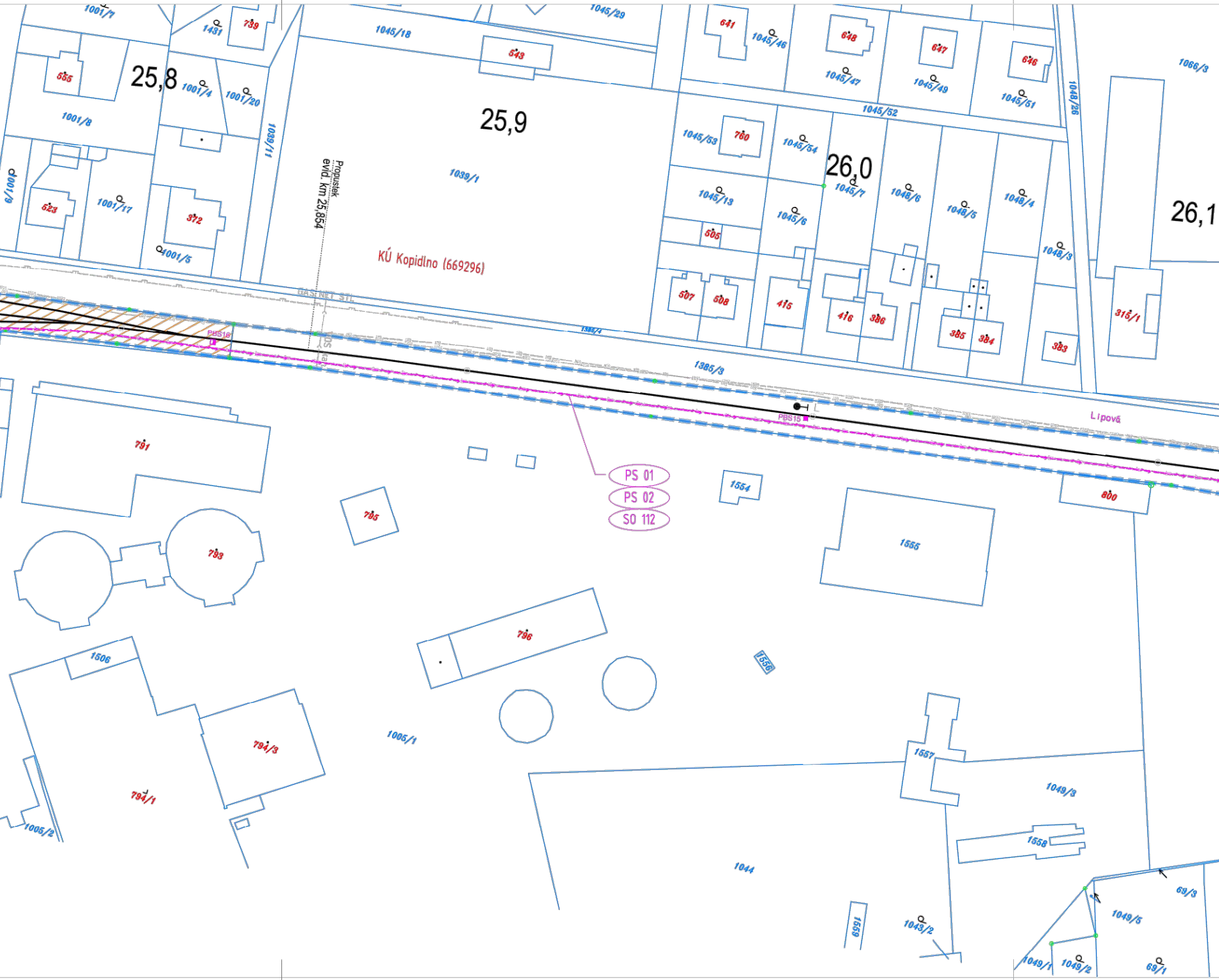

25,8
25,9
26,0
26,1
KÚ Kopidlno (669296)
Propustek
evid. km 25,854
GAS NET STL
PBS16
PBS15
PS 01
PS 02
SO 112
Lipová
1001/7
1431
739
1045/18
543
1045/29
641
1045/46
648
1045/47
647
1045/49
646
1045/51
1045/52
1048/26
1066/3
555
1001/4
1001/20
1001/8
1039/11
1039/1
1045/53
760
1045/54
1045/7
1048/6
1048/5
1048/4
1001/9
523
1001/17
372
1001/5
1045/13
1045/6
505
1048/3
507
508
415
416
386
385
384
383
315/1
1385/4
1385/3
791
795
793
1554
1555
800
796
1556
1506
794/3
794/1
1005/1
1005/2
1557
1049/3
1558
1044
1559
1043/2
69/3
1049/5
1049/1
1049/2
69/1

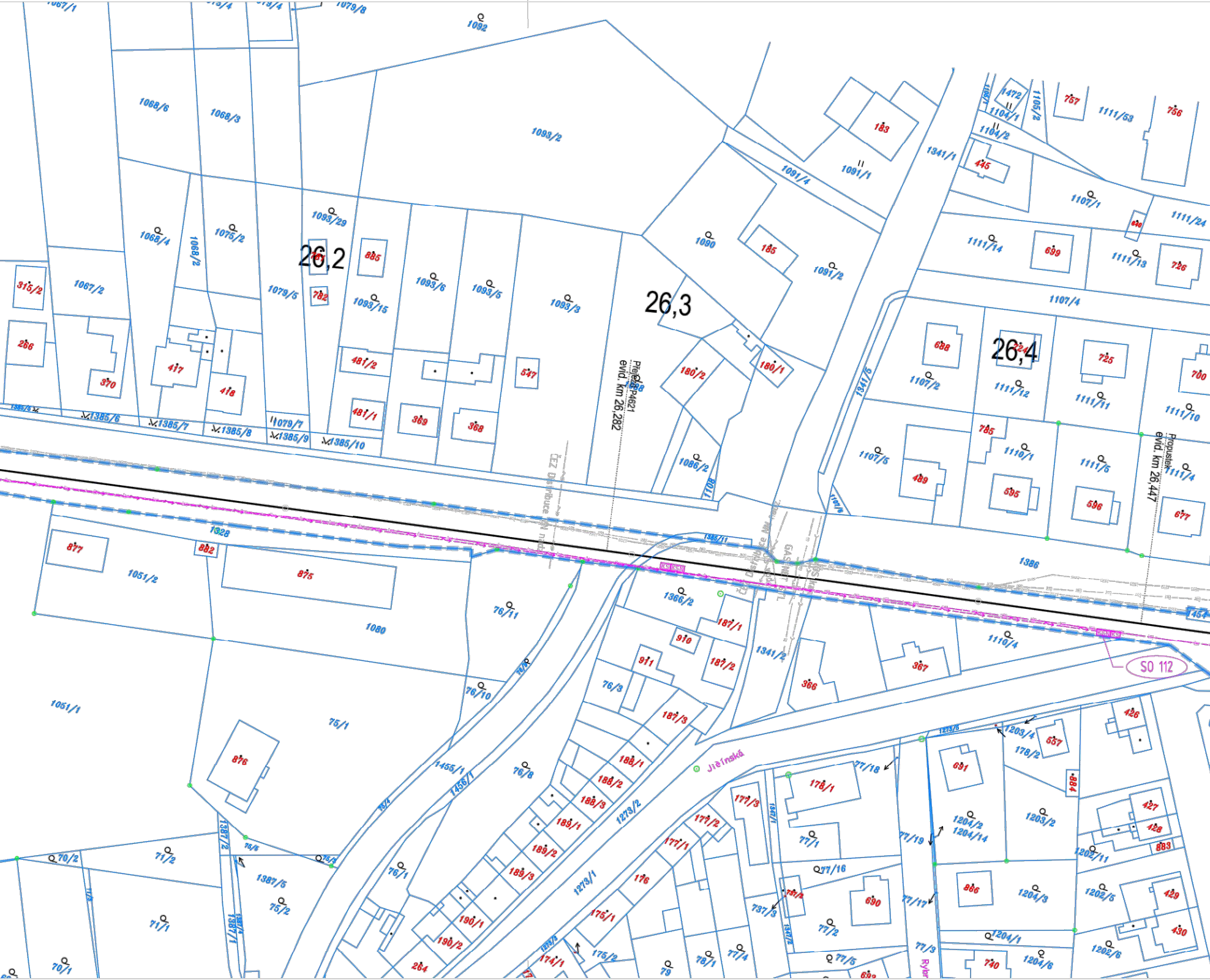
26,2
26,3
26,4
Přejezd P4621
evid. km 26,282
Propustek
evid. km 26,447
SO 112
Jičínská
ČEZ Distribuce NN nadz.
GASNET
1079/8
1092
1068/6
1068/3
1093/2
183
1472
1104/1
1104/2
1105/2
757
1111/53
756
1341/1
1091/4
1091/1
445
1107/1
1111/24
1093/29
1068/4
1075/2
1068/2
885
782
1090
185
1091/2
1111/14
699
1111/13
726
315/2
1067/2
1079/5
1093/15
1093/6
1093/5
1093/3
1107/4
688
725
700
266
370
417
418
481/2
547
180/2
180/1
1341/5
1107/2
1111/12
1111/11
1111/10
481/1
369
368
1385/6
1385/7
1385/8
1079/7
1385/9
1385/10
1086/2
1108
785
1107/5
1110/1
1111/5
1111/4
489
595
596
677
1328
877
882
875
1051/2
1385/11
1386
1366/2
76/11
1080
187/1
910
1341/2
1110/4
911
187/2
367
366
76/10
76/3
187/3
1051/1
75/1
426
1203/4
657
178/2
1455/1
1456/1
76/8
188/1
876
77/18
691
178/1
884
188/2
1273/2
188/3
177/3
177/2
189/1
77/1
1204/2
1204/14
1203/2
427
428
883
1202/11
70/2
71/2
189/2
177/1
77/19
75/5
1387/2
75/4
1387/5
76/1
189/3
176
77/16
866
1204/3
1202/5
429
75/2
1273/1
737/3
690
77/17
71/1
190/1
175/1
77/2
1204/1
430
1387/1
190/2
1202/6
70/1
284
174/1
175/2
79
76/1
77/4
77/5
77/3
740
1204/6
693

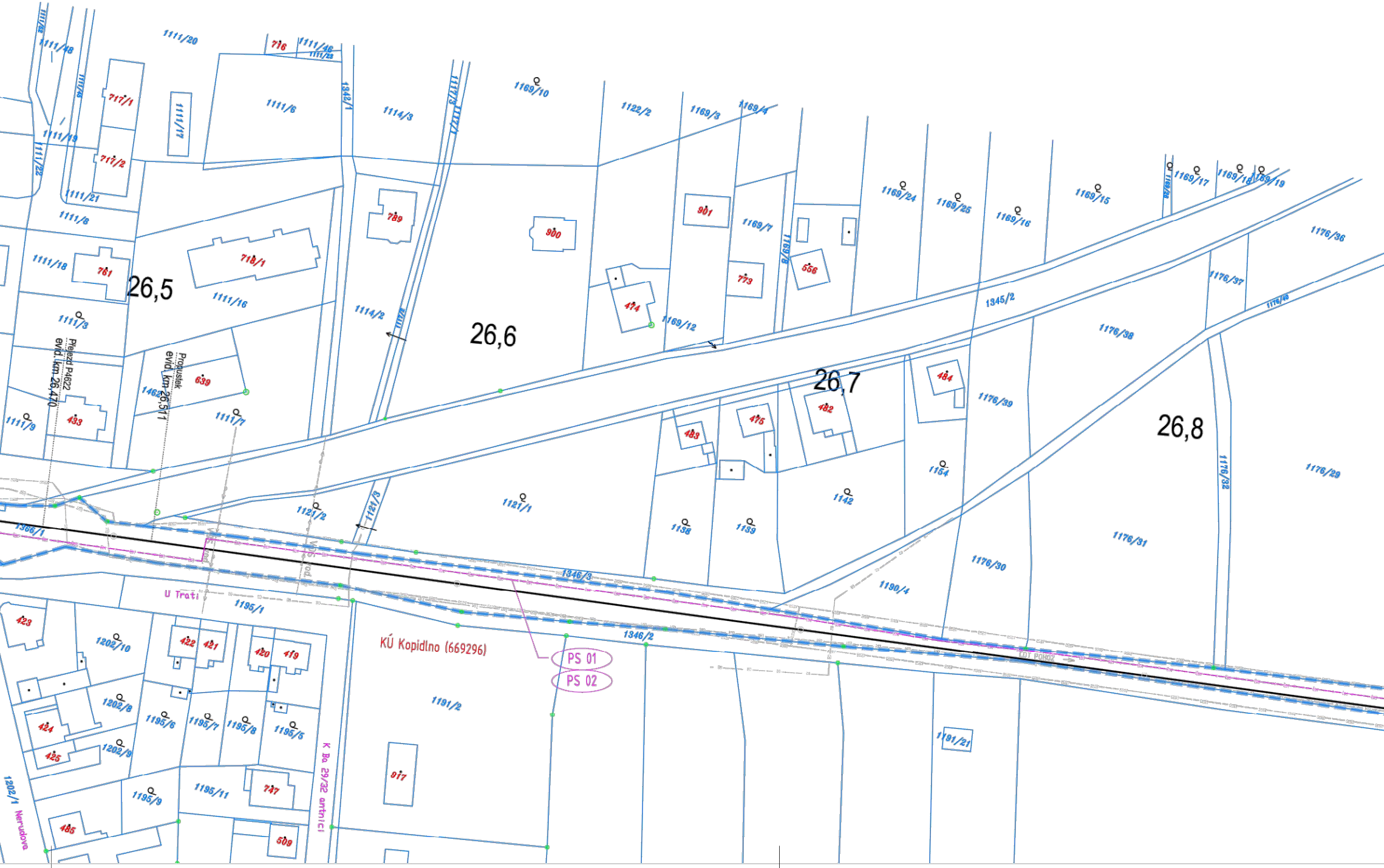
1111/20
716
1111/46
1111/23
1111/48
1111/22
717/1
1111/17
1111/6
1342/1
1114/3
1117/3
1117/1
1169/10
1122/2
1169/3
1169/4
1111/19
717/2
1111/21
1111/8
789
900
901
1169/7
1169/8
556
773
474
1169/24
1169/25
1169/16
1169/15
1169/20
1169/17
1169/18
1169/19
1176/36
1176/37
1176/40
1345/2
1176/38
1111/18
761
718/1
26,5
1111/16
1114/2
1117/2
26,6
1169/12
26,7
484
1176/39
482
475
483
26,8
1111/3
Přejezd P4622
evid. km 26,470
Propustek
evid. km 26,511
639
1462
1111/7
1111/9
433
1154
1142
1176/32
1176/29
1121/1
1121/2
1121/3
1366/1
1138
1139
1176/31
1176/30
1190/4
1346/3
Vodovod
U Trati
1195/1
1346/2
LDT POHOZ
423
1202/10
422
421
420
419
KÚ Kopidlno (669296)
PS 01
PS 02
1191/2
1191/21
1202/8
1195/6
1195/7
1195/8
1195/5
424
425
1202/9
917
K Bo 29/32 ortnici
1202/1
Nerudova
485
1195/9
1195/11
747
509

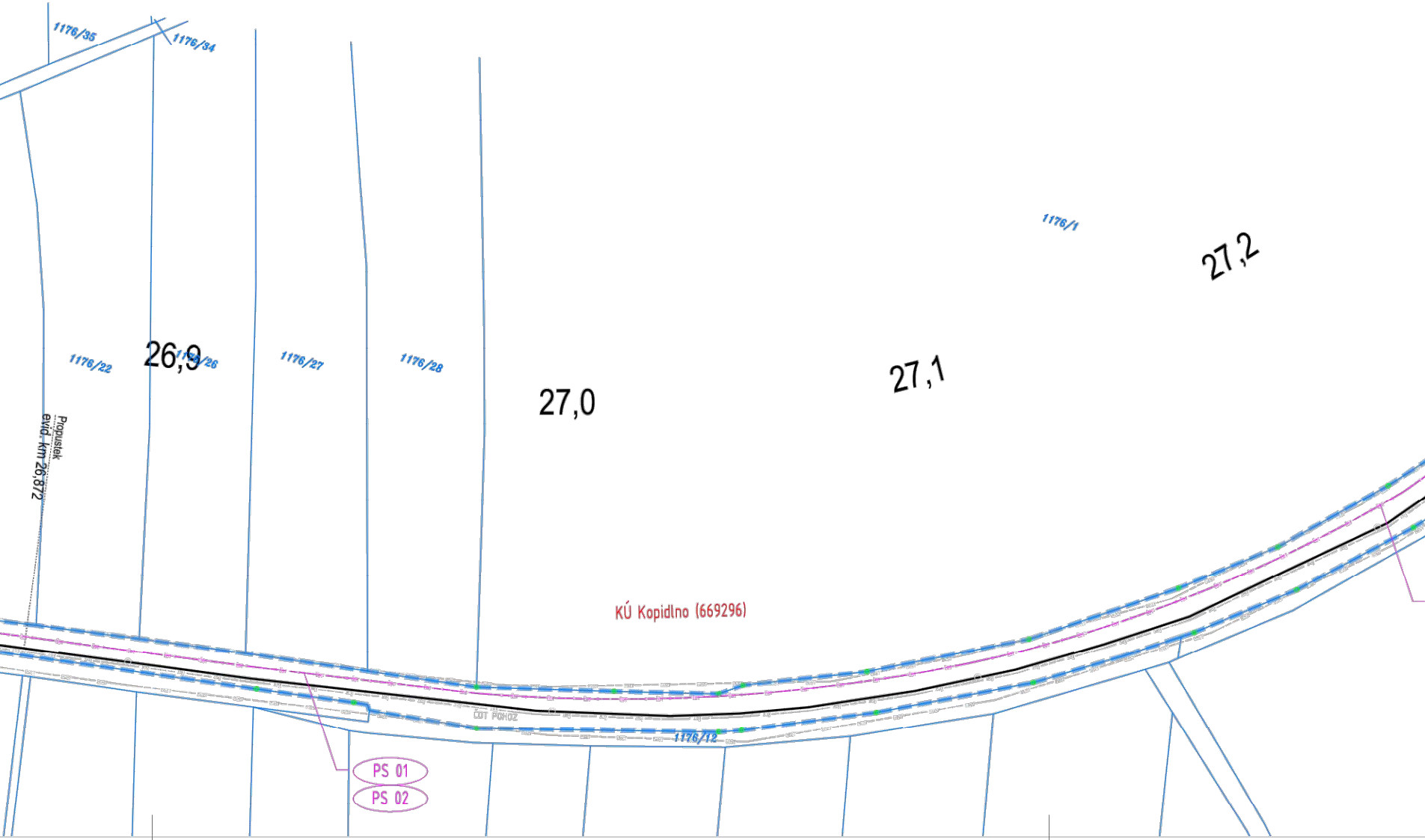
1176/35
1176/34
1176/1
27,2
1176/22
26,9
1176/26
1176/27
1176/28
27,0
27,1
Propustek
evid. km 26,872
KÚ Kopidlno (669296)
ČDT POHOZ
1176/12
PS 01
PS 02

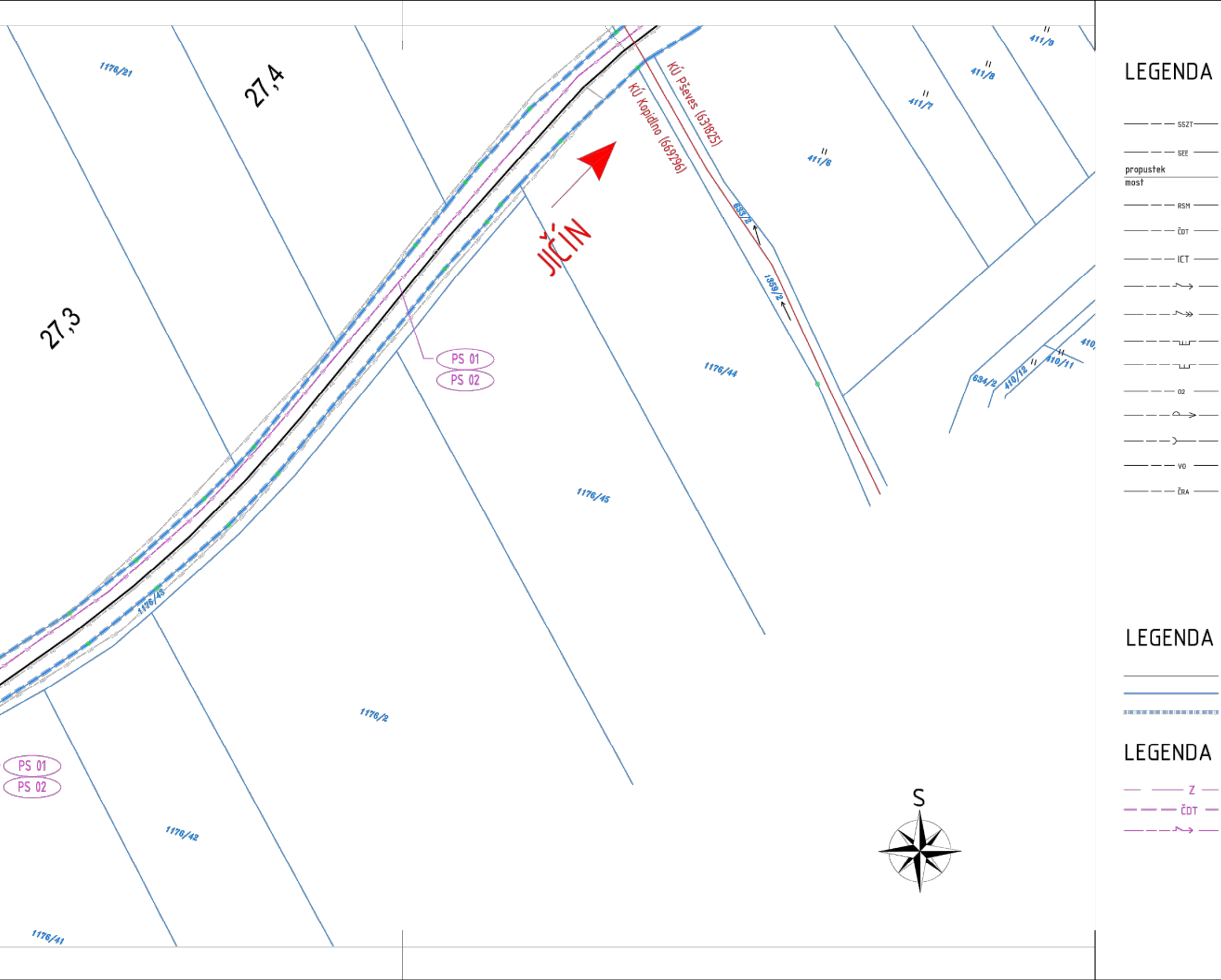
27,4
27,3
1176/21
JIČÍN
KÚ Kopidlno (669296)
KÚ Pševes (631825)
411/9
411/8
411/7
411/6
633/2
1359/2
1176/44
1176/45
1176/43
1176/2
1176/42
1176/41
634/2
410/12
410/11
410
PS 01
PS 02
PS 01
PS 02
S
LEGENDA
SSZT
SEE
propustek
most
RSM
ČDT
ICT
02
VO
ČRA
LEGENDA
LEGENDA
Z
ČDT

STÁVAJÍCÍCH SÍTÍ

Správa železniční dopravní cesty, státní organizace:

Správa železniční dopravní cesty, státní organizace, SSZT – Správa sdělovací a zabezpečovací techniky

Správa železniční dopravní cesty, státní organizace, SEE – Správa elektrotechniky a energetiky

Správa železniční dopravní cesty, státní organizace, SMT – Správa mostů a tunelů

České dráhy, akciová společnost, RSM – Regionální správa majetku

ČD Telematika, akciová společnost

ČEZ ICT Services, akciová společnost

ČEZ Distribuce, akciová společnost – síť NN

ČEZ Distribuce, akciová společnost – síť VN

GasNet, společnost s ručením omezeným – VTL plynovod

GasNet, společnost s ručením omezeným – STL plynovod

Česká telekomunikační infrastruktura, akciová společnost

Vodohospodářská a obchodní společnost, akciová společnost – vodovod

Vodohospodářská a obchodní společnost, akciová společnost – kanalizace

Technické služby města Jičína

České Radiokomunikace, akciová společnost

UPOZORNĚNÍ:
PRŮBĚH PODZEMNÍCH SÍTÍ JE ZAKRESLEN POUZE INFORMATIVNĚ PODLE VYJÁDŘENÍ JEJICH SPRÁVCŮ. PRO ZJIŠTĚNÍ PŘESNÉ POLOHY SÍTĚ JE NUTNÉ POŽÁDAT SPRÁVCE O VYTYČENÍ.

MAPY

STÁVAJÍCÍ STAV
HRANICE PARCEL KATASTRU NEMOVITOSTÍ
HRANICE DRÁŽNÍHO POZEMKU

NOVÝCH SÍTÍ ZŘIZOVANÝCH V RÁMCI STAVBY

PS 01 STANIČNÍ ZABEZPEČOVACÍ ZAŘÍZENÍ BARTOUŠOV
PS 02 KABELIZACE VČETNĚ PŘENOSOVÝCH SYSTÉMŮ
SO 112 NAPÁJENÍ

LEGENDA SO A PS

České dráhy, a.s.
Generální ředitelství
Odbor investic
Nábřeží L. Svobody 1222, 110 15 Praha 1
IČ: 70994226

TECHNOLOGICKÁ ČÁST
PS 01 Staniční zabezpečovací zařízení Bartoušov
PS 02 Kabelizace včetně přenosových systémů
PS 03 Telefonní zapojovač
PS 04 Zařízení pro záznam a archivaci hovorů
PS 05 EZS technologického objektu ve výhybně Bartoušov
PS 06 Akustický informační systém ve výhybně Bartoušov
PS 07 DDTS ŽDC

STAVEBNÍ ČÁST
SO 101 Železniční svršek
SO 102 Výstroj trati
SO 103 Železniční spodek
SO 104 Nástupiště
SO 105 Rekonstrukce přejezdu km 31,505
SO 106 Rekonstrukce propustku km 31,162
SO 107 Přístupové komunikace, zp. plochy
SO 108 Přístřešky
SO 109 Orientační systém
SO 110 Technologický objekt Bartoušov
SO 111 Elektrický ohřev výhybek
SO 112 Napájení
SO 113 Technologický objekt Bartoušov – rozvody NN
SO 114 Venkovní osvětlení
SO 115 Kácení a náhradní výsadba

Souhlas vlastníka podle § 184a zákona č. 183/2006 Sb.,
v platném znění,
neoddělitelnou součástí je souhrnné stanovisko Českých drah, a.s.
č.j. 630/2018-03 ze dne 19.7.2018
V Praze dne 24-07-2018 Podpis:
České dráhy, a.s.
Dlubošová, MBA
ředitelka odboru investic

REVIZE:	NÁZEV ZMĚNY:	DATUM:	PODPIS:

SGJW
Hradec Králové spol. s r.o.
NA DŮCHODĚ 1674
500 02 HRADEC KRÁLOVÉ
TEL.: 495510987
E-MAIL: INFO@SGJW.CZ
WWW.SGJW.CZ

OBJEDNATEL: Správa železniční dopravní cesty, státní organizace
Dlážděná 1003/7, 110 00 Praha 1

ZODP. PROJEKTANT	VYPRACOVAL	KONTROLOVAL
Ing. Vladimír Jeníček	Jiří Novosad DiS. Novosad	Ing. Vladimír Jeníček

KRAJ: Královéhradecký
OBEC: Jičíněves – část obce Bartoušov

ÚČEL: DUR
Č. ZAKÁZKY: 07 220917

STAVBA: "ZŘÍZENÍ VÝHYBNY BARTOUŠOV"

DATUM: 04/2018
PARÉ:
FORMÁT: 12xA4
MĚŘÍTKO: 1:1000

PŘÍLOHA: Koordinační situace stavby KÚ Kopidlno

ČÁST: C.2
PŘÍL.: 1